

Miejscowość: Syców
Gmina: Syców
Powiat: oleśnicki
Województwo: dolnośląskie




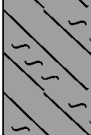


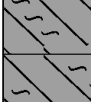







Obiekt: Modernizacja i rozbudowa oczyszczalni ścieków
Zlecniodawca: Ecokube Sp. z o.o.
Wiercenie: Geo-Aqua Wojciech Książkiewicz

System wiercenia: sondowanie statyczne

Rzędna: 163.51 m n.p.m.

Skala 1 : 100

Data wiercenia: 2018-12-18

Profil	Skala [m]	Głębokość zwierciadła wody [m p.p.l.]	Przelot [m]	Opis Litologiczny	Symbol gruntu	Parametry wyliczone z CPT							qc [MPa]	Rf [%]
						IL	ID	Mo [MPa]	Su [MPa]	Fi	C [kPa]	Qc śr [MPa]		
1	2	3	4	5	6	7	8	9	10	11	12	13	14	15
	1.0			nasyp niekontrolowany	nN(Pπ+Πp+Żużel+Humus)									
	2.0		1.00	nasyp budowlany	nB (Ps)		0.36	28.16		30.90		5.50		
	2.2		2.00	piasek drobny przewarstwiony piaskiem średnim	Pd//Ps		0.36	28.16		30.90		5.50		
	3.0		3.00	glina pylasta (C) przewarstwiona pyłem i piaskiem pylastym	Gπ//Π//Pπ	0.34		13.72	0.11	11.54	16.31	1.20		
	6.0		5.80	glina pylasta (C) przewarstwiona pyłem i piaskiem pylastym		0.44		8.63	0.06	11.21	11.48	0.90		
	6.8		6.80	piasek pylasty przewarstwiony pyłem	Pπ//Π		0.17	15.17		27.95		2.50		
	8.0		8.10	glina pylasta (C)	Gπ//Π//Pπ	0.44		8.83	0.06	11.46	10.34	0.90		
	9.0		9.30	przewarstwiona pyłem i piaskiem pylastym		0.31		15.52	0.17	12.26	15.38	1.40		
	10.0			glina pylasta (C)										
	11.0		11.50	przewarstwiona pyłem i piaskiem pylastym		0.27		12.45	0.10	12.84	14.44	1.60		
	12.0		13.00	pył piaszczysty (C)	Πp	0.34		13.41	0.09	11.67	11.28	1.20		
	13.0		14.30	pył piaszczysty (C)		0.31		12.87	0.09	12.37	12.57	1.40		
	14.0		15.30	pył piaszczysty (C)		0.24		15.80	0.11	13.97	13.72	1.80		
	15.0		17.00	pył piaszczysty (C)		0.20		18.89	0.12	14.80	13.59	2.00		
	16.0		18.00											